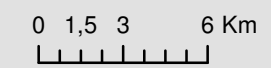

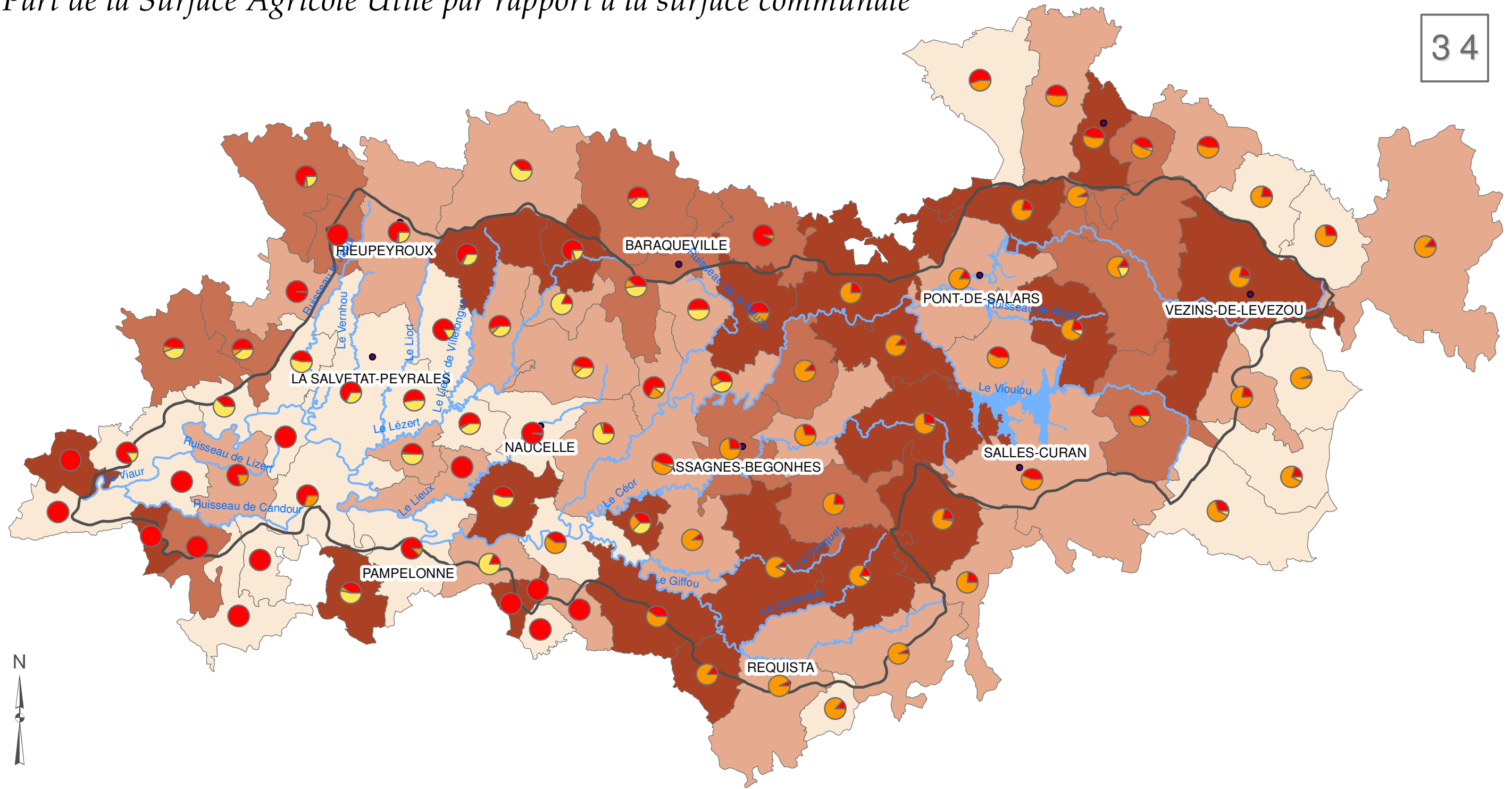


Part de la Surface Agricole Utile par rapport à la surface communale

34



Source: RGA 2000, BD Carthage

© Copyright - SMBVV, Décembre 2012



Références : Etat des Lieux du SAGE Viaur
 Chapitre 1 - III - C - Activités Economiques Agriculture